

PARQUE CENTRAL  
JOSÉ ROSSI ADAMI

RUA BENEDITO PONCIANO

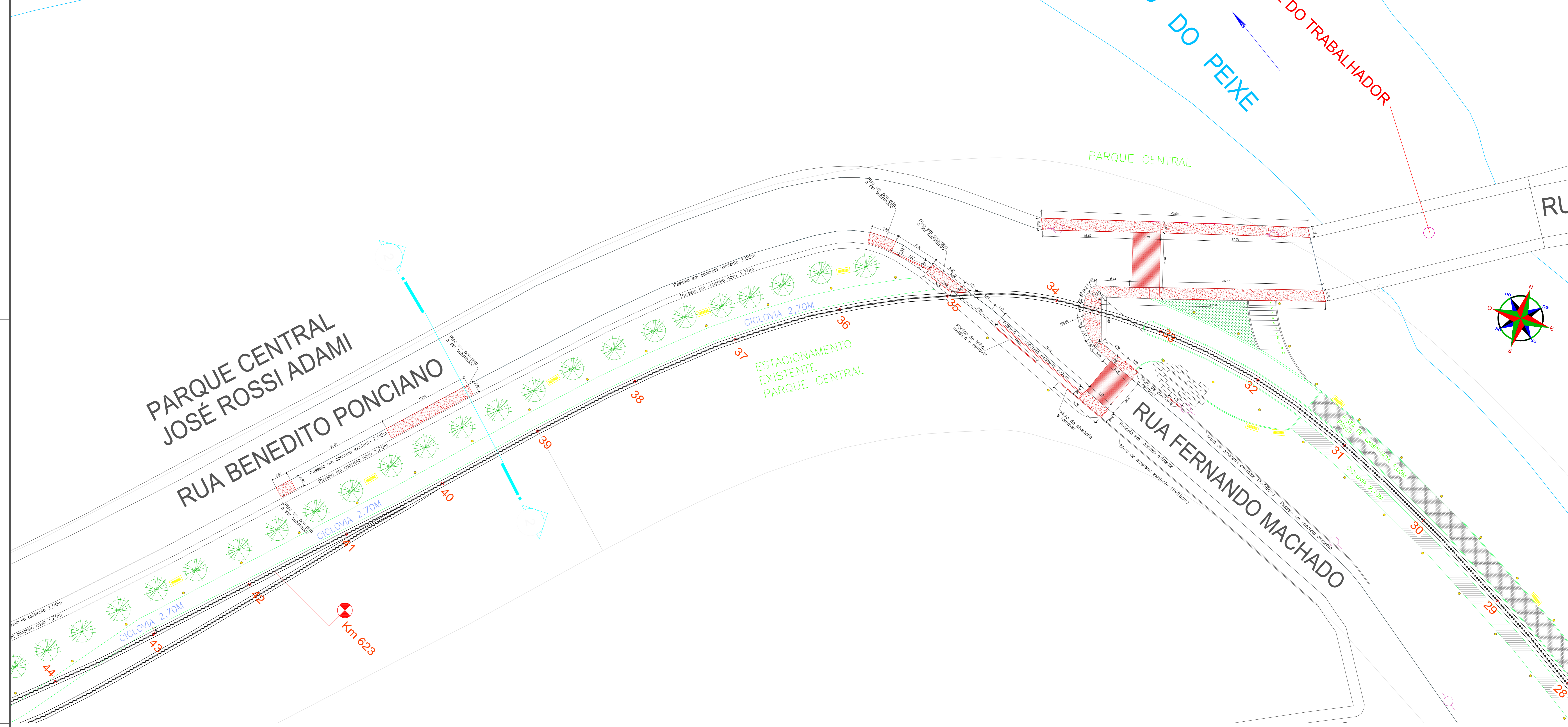
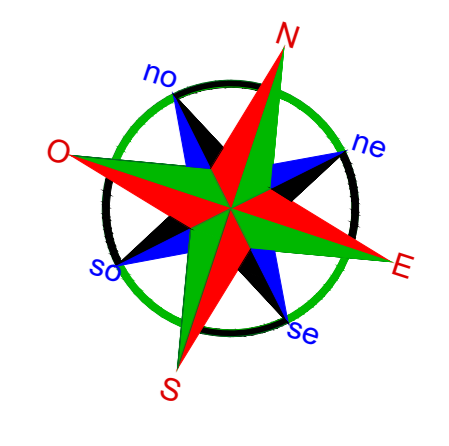
ESTACIONAMENTO  
EXISTENTE  
PARQUE CENTRAL

RUA FERNANDO MACHADO



PARQUE CENTRAL

DO PEIXE

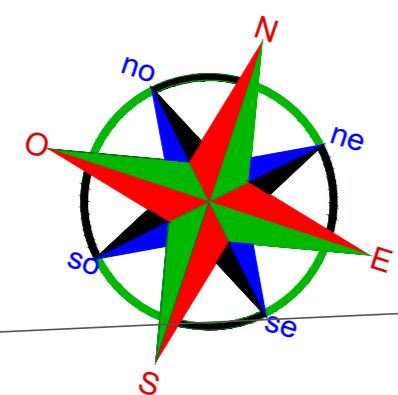
DO TRABALHADOR



- CALÇADA A DEMOLIR
- ASFALTO A DEMOLIR

		Projeto: GEOMÉTRICO - PARQUE LINEAR DE CAÇADOR Referência: PARQUE LINEAR DE CAÇADOR LEVANTAMENTO DE SERVIÇOS TRECHO ESTACA 31-10,00-72 DEMOLIÇÕES	FOLHA 01/10
Responsável Técnico ENG. CARINE MARCON CREA/SC 98.839-2	Área INDICADA Escala 1/250 Desenho CABINE	Revisões: REVISÃO DO PROJETO 01 - - -	Data 12 março 2020 
Arquivo: D:\BACKUP\2019\IPPUC\Projeto\PARQUE LINEAR DE CAÇADOR\CONCEPÇÃO\31-10,00-72\31-10,00-72-DEMOLIÇÕES\31-10,00-72-DEMOLIÇÕES.dwg			

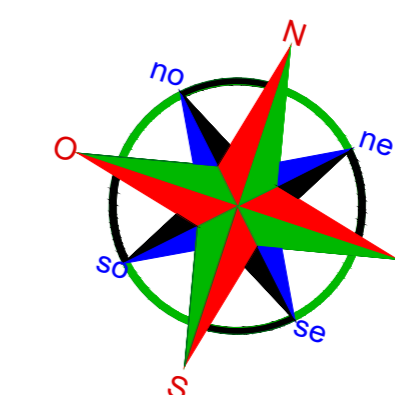
RUA CENTRAL  
ROSSI ADAMI



RUA BENEDITO PONCIANO

PARQUE CENTRAL  
JOSÉ ROSSI ADAMI

RUA BENEDITO PONCIANO



PISTA CAM: 2,40M

Passelo em concreto existente 2,00m  
Passelo em concreto novo 1,20m

Passelo em concreto existente 2,00m  
Passelo em concreto novo 1,20m

Passelo em concreto existente 2,00m  
Passelo em concreto novo 1,20m

Passelo em concreto existente 2,00m  
Passelo em concreto novo 1,20m

889,2

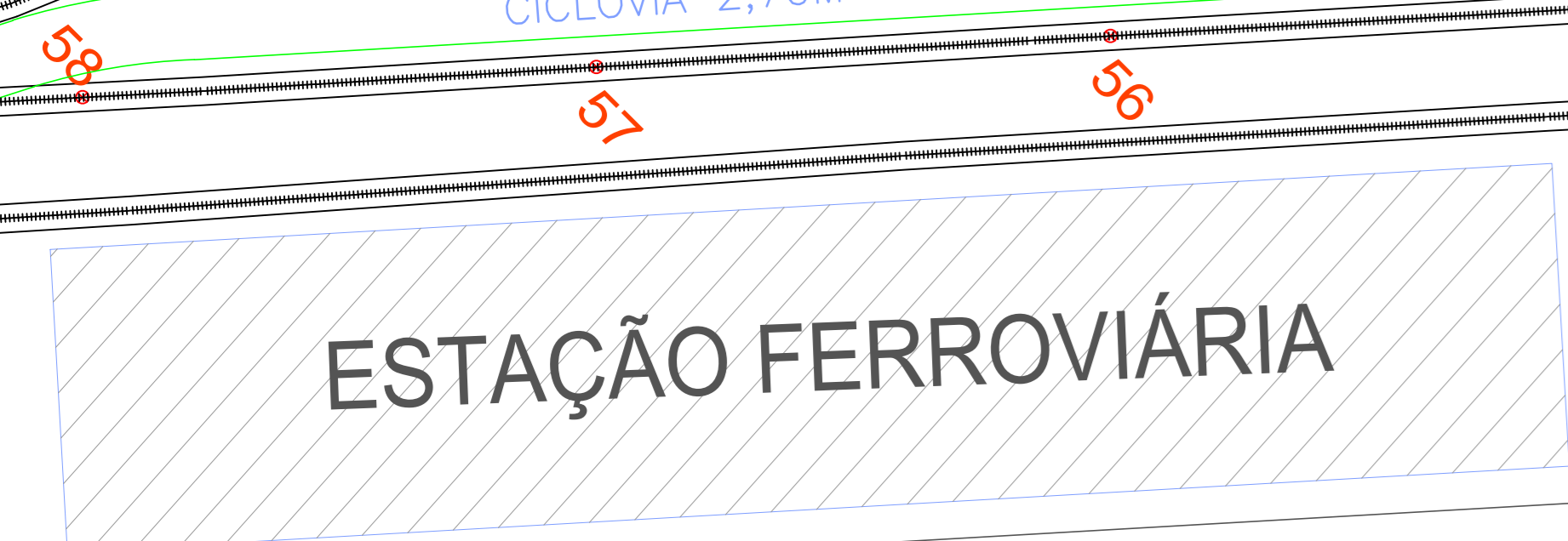
889,2

CICLOVIA 2,70M

CICLOVIA 2,70M

CICLOVIA 2,70M

CICLOVIA 2,70M



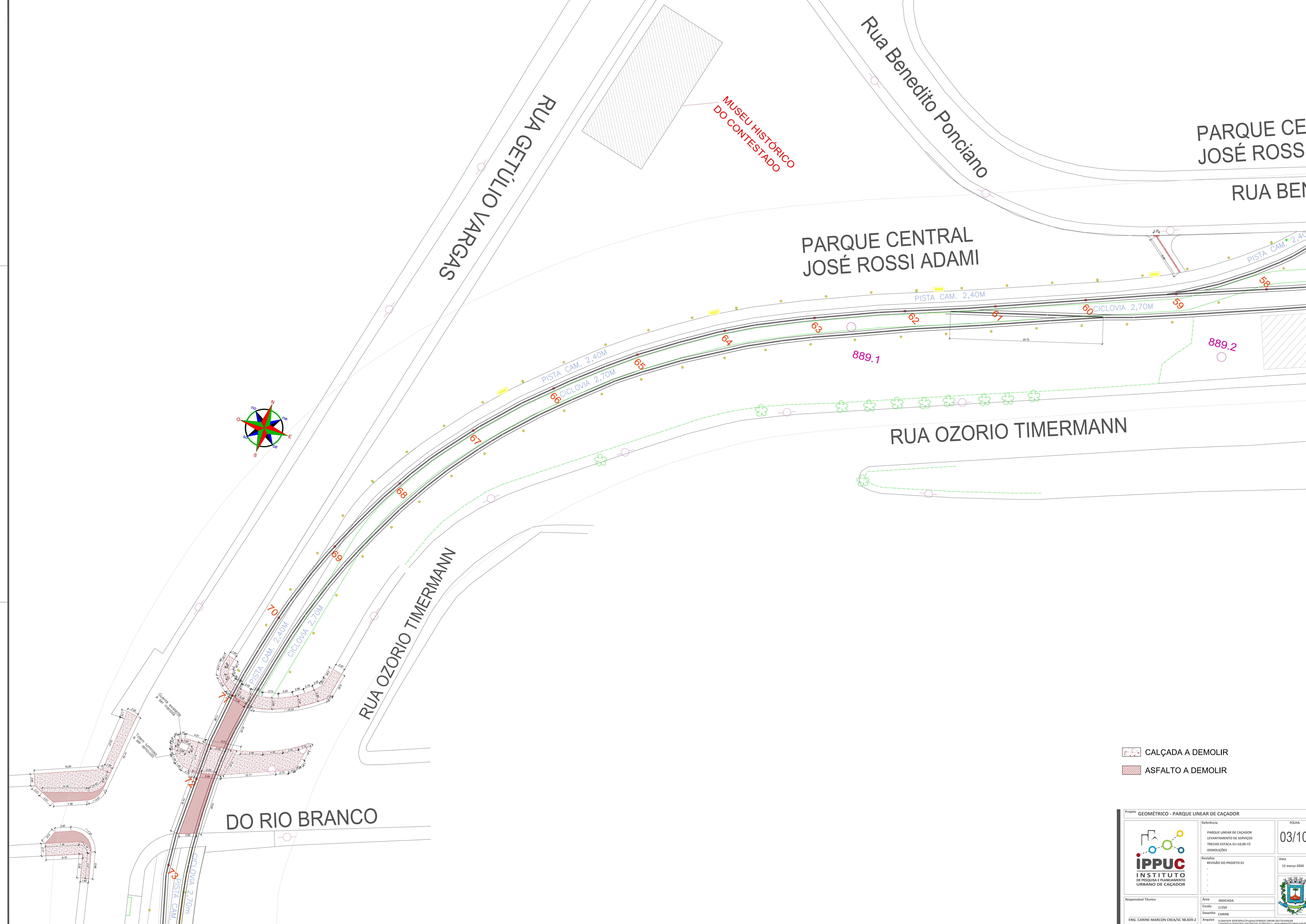
ESTAÇÃO FERROVIÁRIA

RUA OZORIO TIMERMANN

RUA OZORIO TIMERMANN

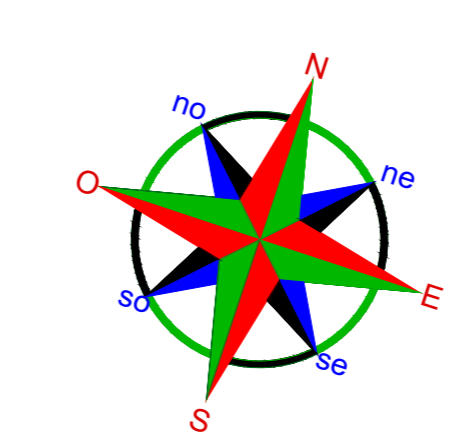
- CALÇADA A DEMOLIR
- ASFALTO A DEMOLIR

Projeto: GEOMÉTRICO - PARQUE LINEAR DE CAÇADOR		FOLHA
	Referência	02/10
	PARQUE LINEAR DE CAÇADOR LEVANTAMENTO DE SERVIÇOS TRECHO ESTACA 31+10,00-32 DEMOLIÇÕES	Data
Revisões	REVISÃO DO PROJETO 01	12 março 2020
Responsável Técnico	Área INDICADA	
Escala 1/250	Desenho CABINE	
Arquivo		



- CALÇADA A DEMOLIR
- ASFALTO A DEMOLIR

<b>IPPUC</b> INSTITUTO DE PESQUISA E PLANEJAMENTO URBANO DE CAÇADOR		Projeto: GEOMÉTRICO - PARQUE LINEAR DE CAÇADOR Referência: PARQUE LINEAR DE CAÇADOR LEVANTAMENTO DE SERVIÇOS TRECHO ESTACA 31+10,00-72 DEMOLIÇÕES	FOLHA <b>03/10</b> Data 12 março 2020
Responsável Técnico ENG. CARINE MARCON CREA/SC 98.839-2	Área INDICADA Escala 1/250 Desenho CARINE		



PARQUE CENTRAL  
JOSÉ ROSSI ADAMI

RUA BENEDITO PONCIANO

PARQUE CENTRAL

RIO DO PEIXE

PONTE DO TRABALHADOR

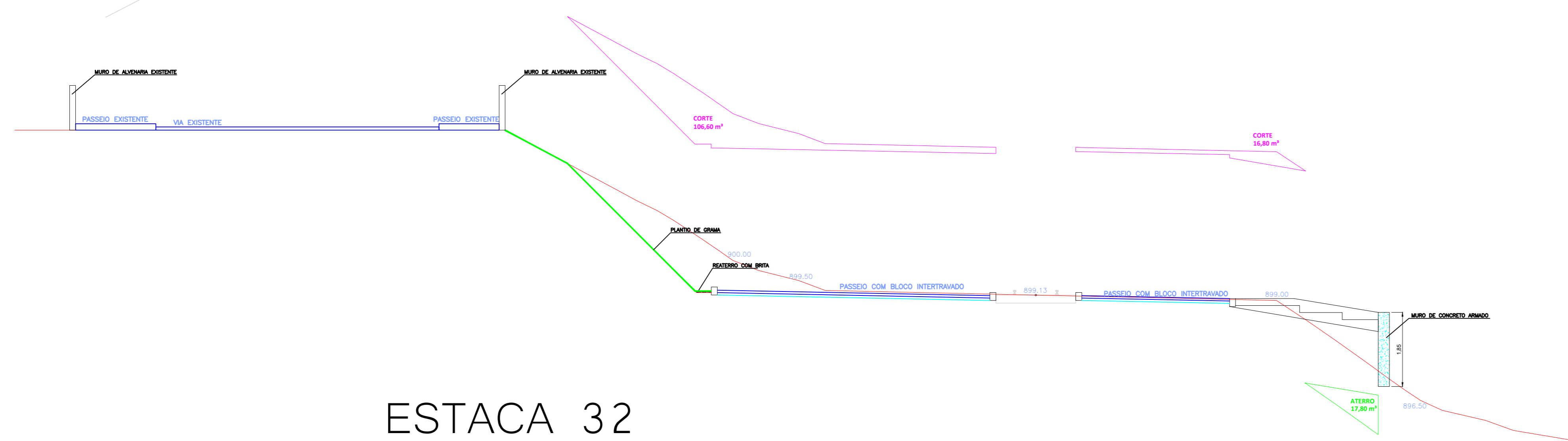
ESTACIONAMENTO  
EXISTENTE  
PARQUE CENTRAL

RUA FERNANDO MACHADO

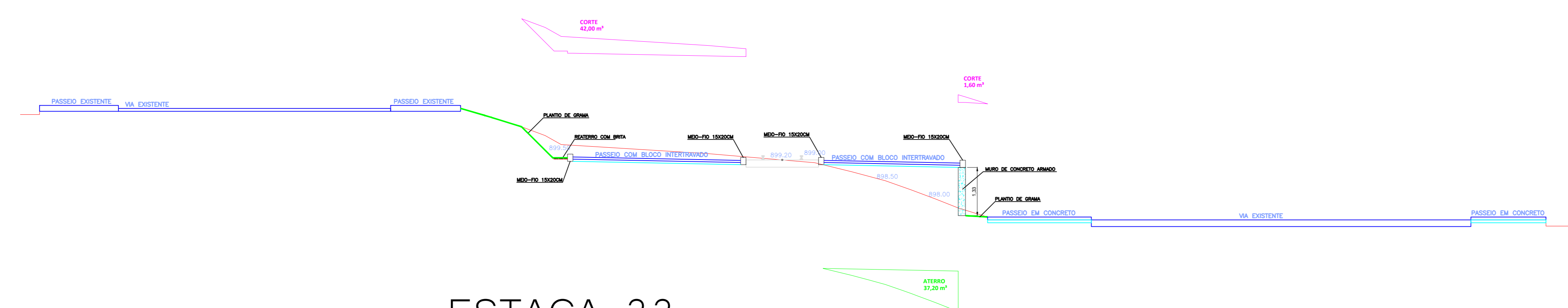
RUA OZÓRIO

Km 623

902.1



ESTACA 32



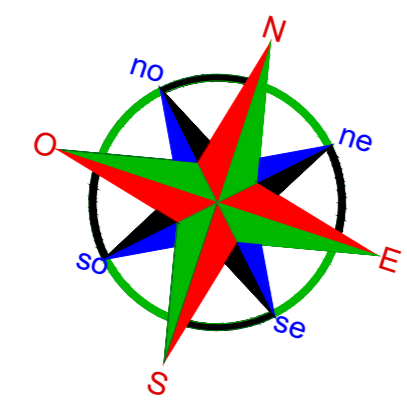
ESTACA 33

- PISTA DE CAMINHADA - CONCRETO
- CICLOVIA / VIA - ASFALTO
- PASSEIO PÚBLICO - BLOCO INTERTRAVADO
- PLANTIO DE GRAMA
- MEIO-FIO A EXECUTAR

		<p>Projeto: GEOMÉTRICO - PARQUE LINEAR DE CAÇADOR</p> <p>Referência: PARQUE LINEAR DE CAÇADOR LEVANTAMENTO DE SERVIÇOS TRECHO ESTACA 31+10,00-72</p> <p>FOLHA: 04/10</p>
<p>Revisões:</p> <p>REVISÃO DO PROJETO 01</p>	<p>Responsável Técnico:</p> <p>Área: INDICADA</p> <p>Escala: 1/250</p> <p>Desenho: CABINE</p>	<p>Data: 12 março 2020</p>
<p>ENG. CARINE MARCON CREA/SC 98.839-2</p>		<p>Arquivo: D:\BACKUP\2019\IPPUC\Projeto\PARQUE LINEAR DE CAÇADOR\CAÇADOR\BARRIO DO TRABALHADOR\PROJETO 3 - 2019\BARRIO DO TRABALHADOR\CAÇADOR\GEOMÉTRICO - PARQUE LINEAR DE CAÇADOR\ESTACA 31+10,00-72.dwg</p>

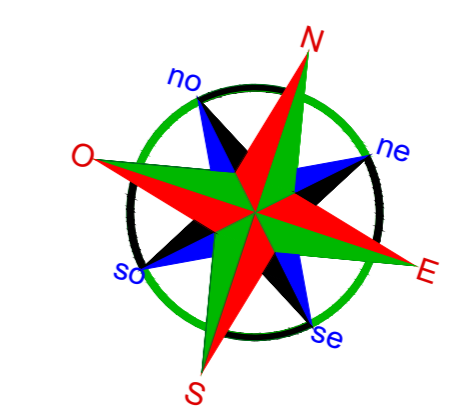
PARQUE CENTRAL  
JOSÉ ROSSI ADAMI

RUA BENEDITO PONCIANO



PARQUE CENTRAL  
JOSÉ ROSSI ADAMI

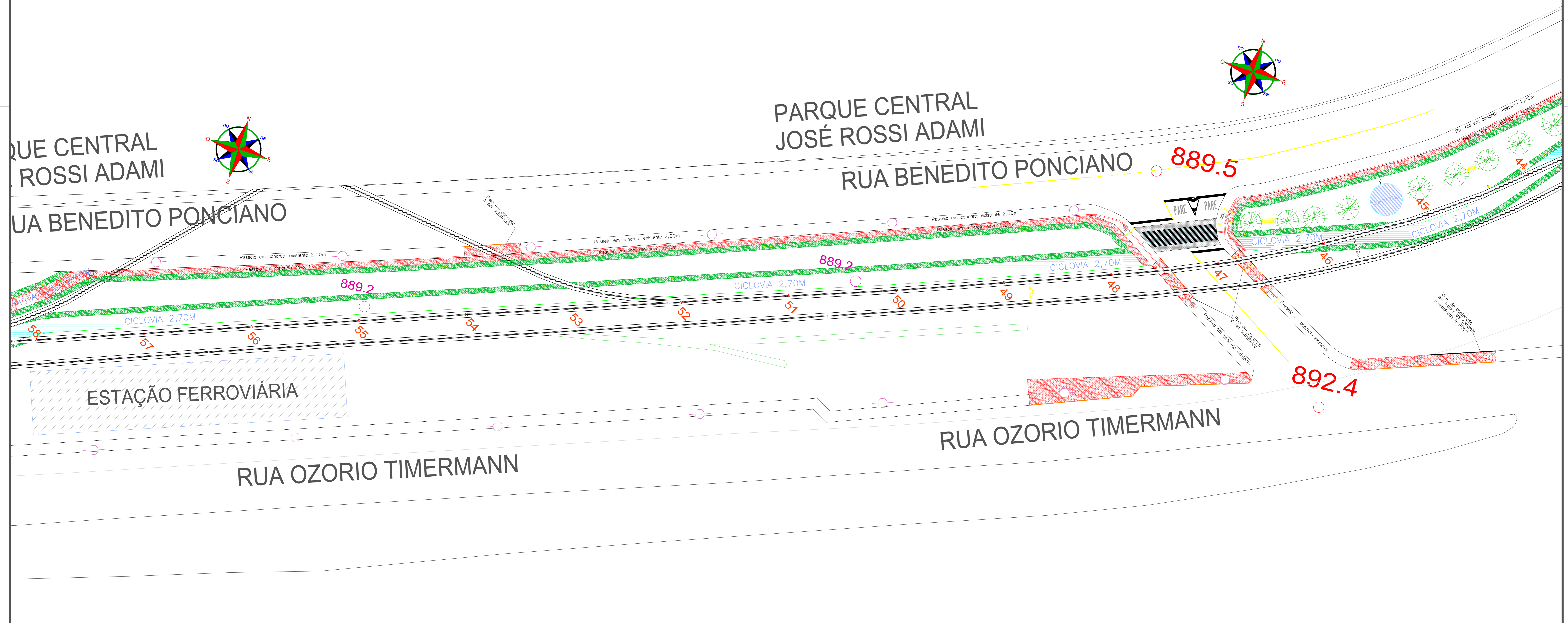
RUA BENEDITO PONCIANO



ESTAÇÃO FERROVIÁRIA

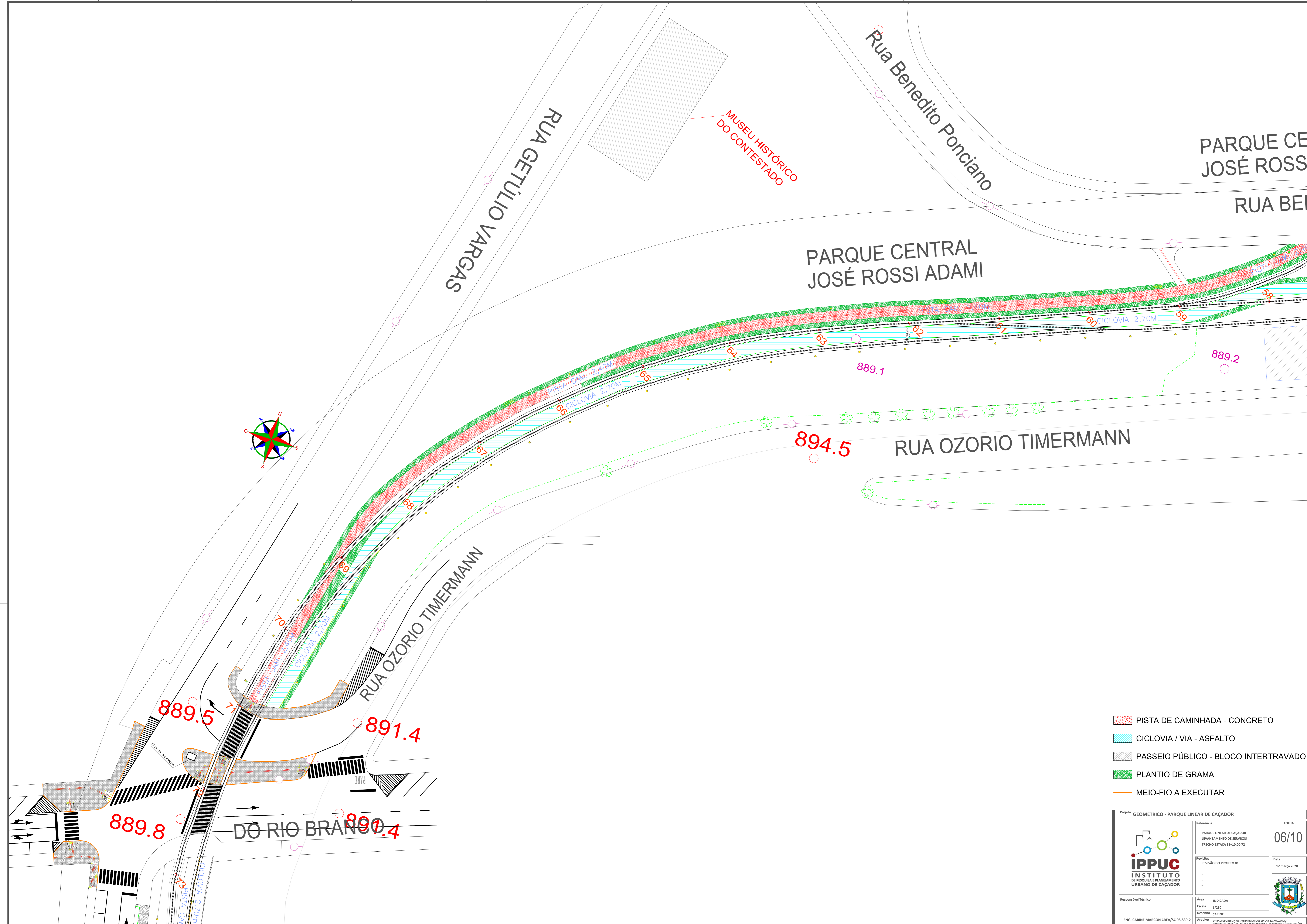
RUA OZORIO TIMERMANN

RUA OZORIO TIMERMANN



- PISTA DE CAMINHADA - CONCRETO
- CICLOVIA / VIA - ASFALTO
- PASSEIO PÚBLICO - BLOCO INTERTRAVADO
- PLANTIO DE GRAMA
- MEIO-FIO A EXECUTAR

		Projeto: GEOMÉTRICO - PARQUE LINEAR DE CAÇADOR Referência: PARQUE LINEAR DE CAÇADOR LEVANTAMENTO DE SERVIÇOS TRECHO ESTACA 31+10,00-32	FOLHA 05/10
Revisões: REVISÃO DO PROJETO 01 - - -	Data: 12 março 2020		
Responsável Técnico: ENG. CARINE MARCON CREA/SC 98.839-2	Área: INDICADA Escala: 1/250 Desenho: CABINE	Arquivo: D:\CAÇADOR\2019\IPPUC\ParqueLinearCaçador\2020\PROJETO_01_2020\ARQUIVO\05_01_2020.dwg	



- PISTA DE CAMINHADA - CONCRETO
- CICLOVIA / VIA - ASFALTO
- PASSEIO PÚBLICO - BLOCO INTERTRAVADO
- PLANTIO DE GRAMA
- MEIO-FIO A EXECUTAR

Projeto: GEOMÉTRICO - PARQUE LINEAR DE CAÇADOR		FOLHA
		06/10
Referência PARQUE LINEAR DE CAÇADOR LEVANTAMENTO DE SERVIÇOS TRECHO ESTACA 31+10,00-72		Data 12 março 2020
Revisões REVISÃO DO PROJETO 01 . . .		
Responsável Técnico	Área INDICADA	
ENG. CARINE MARCON CREA/SC 98.839-2	Escala 1/250	
Arquivo	Desenho CABINE	

PARQUE CENTRAL  
JOSÉ ROSSI ADAMI

RUA BENEDITO PONCIANO

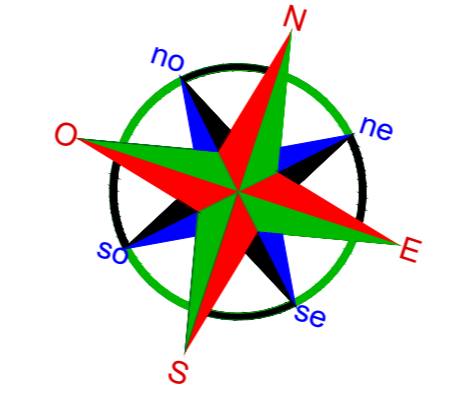
ESTACIONAMENTO  
EXISTENTE  
PARQUE CENTRAL

PARQUE CENTRAL


PONTE DO TRABALHADOR

RUA FERNANDO MACHADO

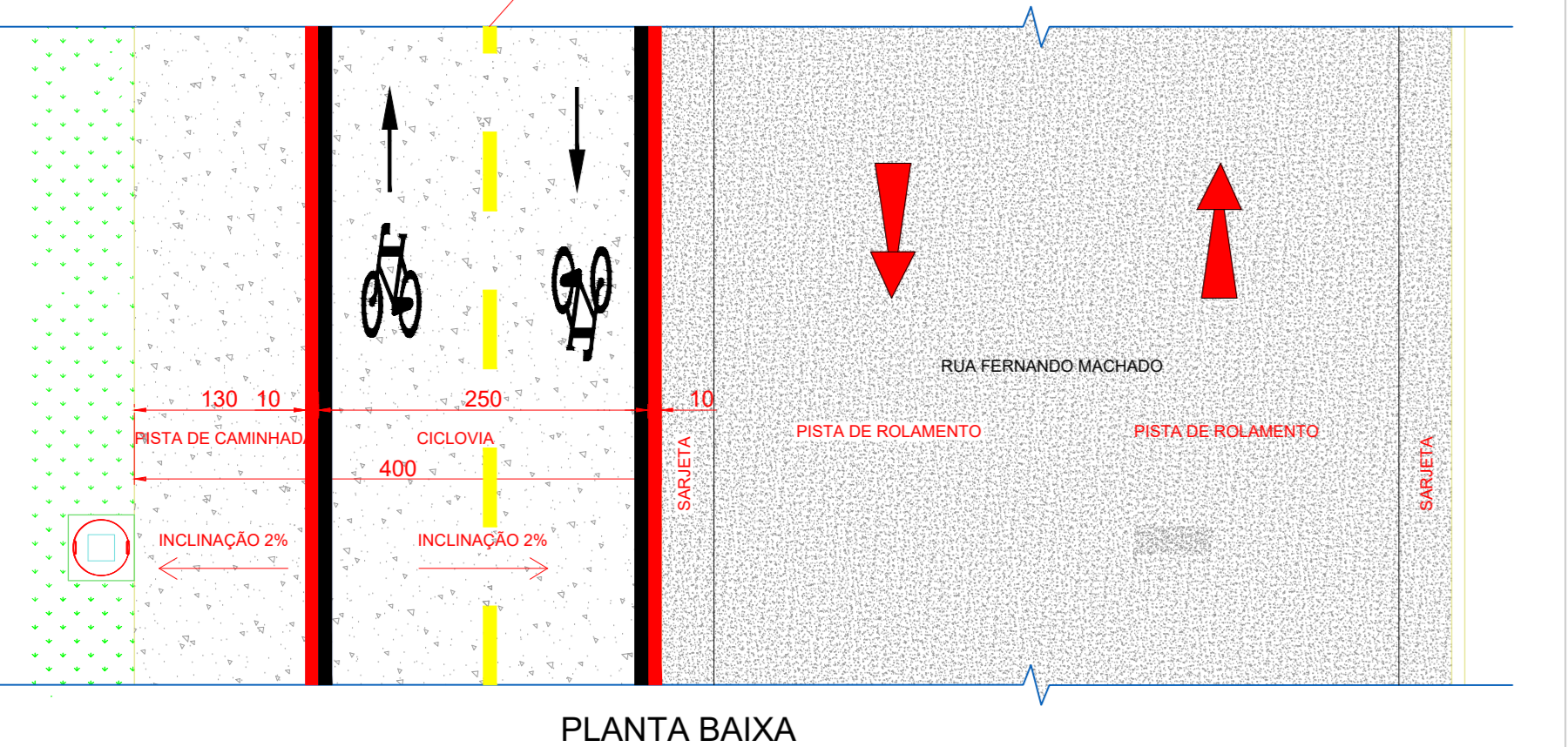
RUA OZÓRIO  
TIMERMANN



CORTE 1  
Esc. 1/50

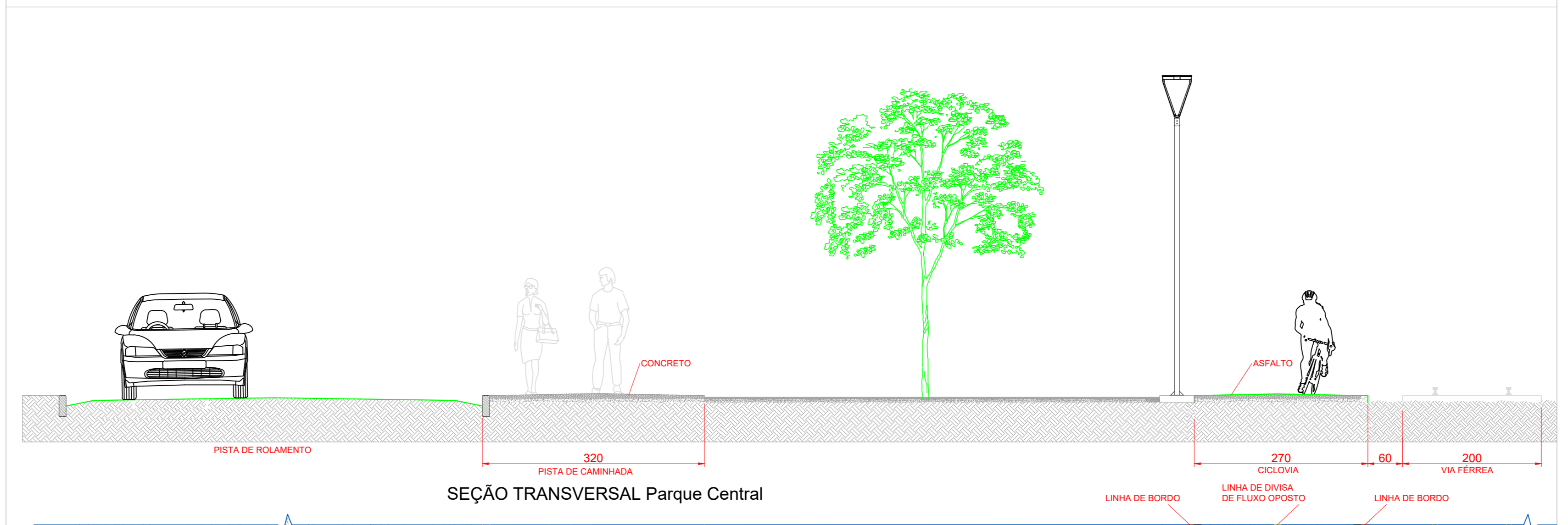


SEÇÃO TRANSVERSAL Estacionamento Parque Central (Ponte do Trabalhador)

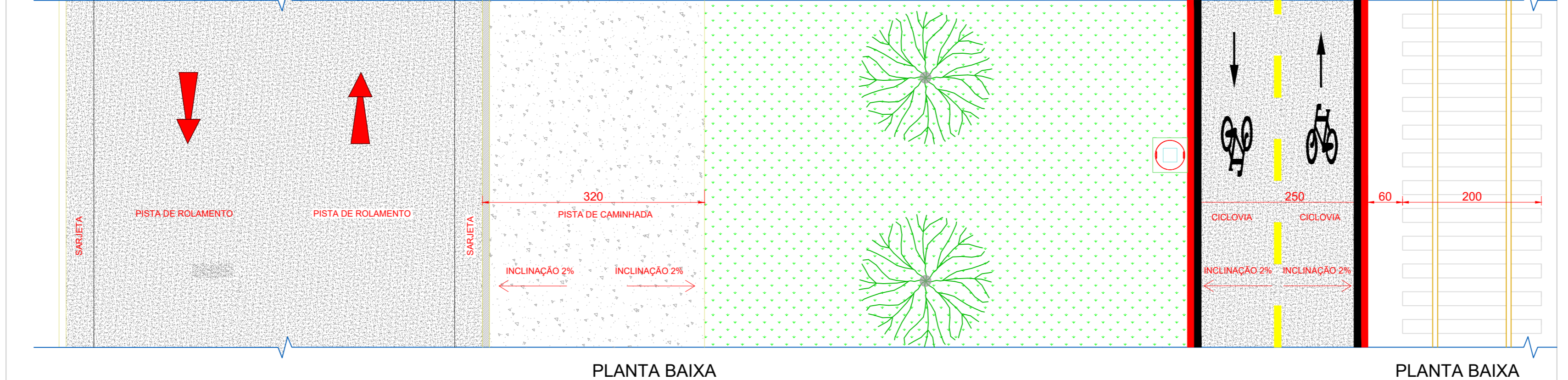


PLANTA BAIXA

CORTE 2  
Esc. 1/50



SEÇÃO TRANSVERSAL Parque Central

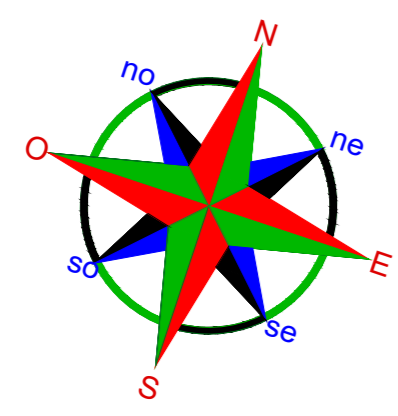


PLANTA BAIXA

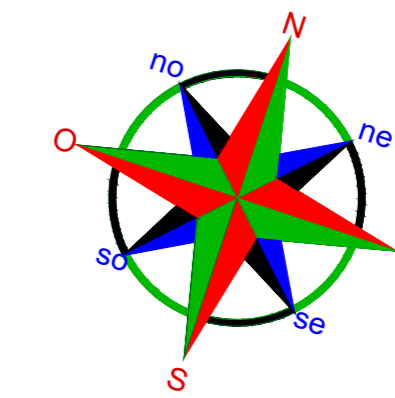
PLANTA BAIXA

Projeto: GEOMÉTRICO - PARQUE LINEAR DE CAÇADOR		FOLHA
		07/10
Referência: PARQUE LINEAR DE CAÇADOR LEVANTAMENTO DE SERVIÇOS TRECHO ESTACA 31+10,00-72 COTADO		Data 12 março 2020
Revisões: REVISÃO DO PROJETO 01		
Responsável Técnico		
Área INDICADA Escala 1/250 Desenho CABINE		Responsável Técnico ENG. CARINE MARCON CREA/SC 98.839-2

UE CENTRAL  
ROSSI ADAMI

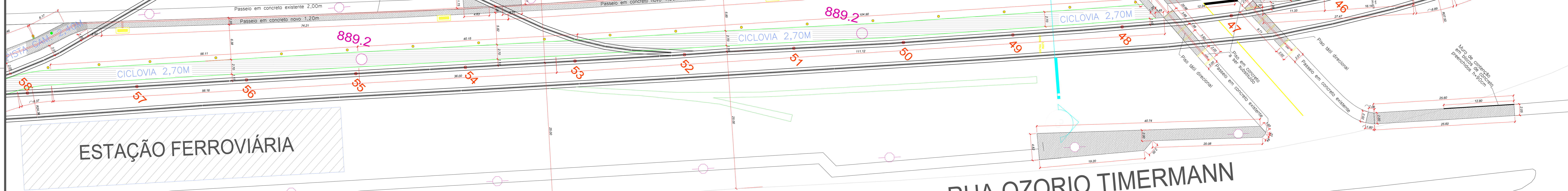


PARQUE CENTRAL  
JOSÉ ROSSI ADAMI



RUA BENEDITO PONCIANO

RUA BENEDITO PONCIANO

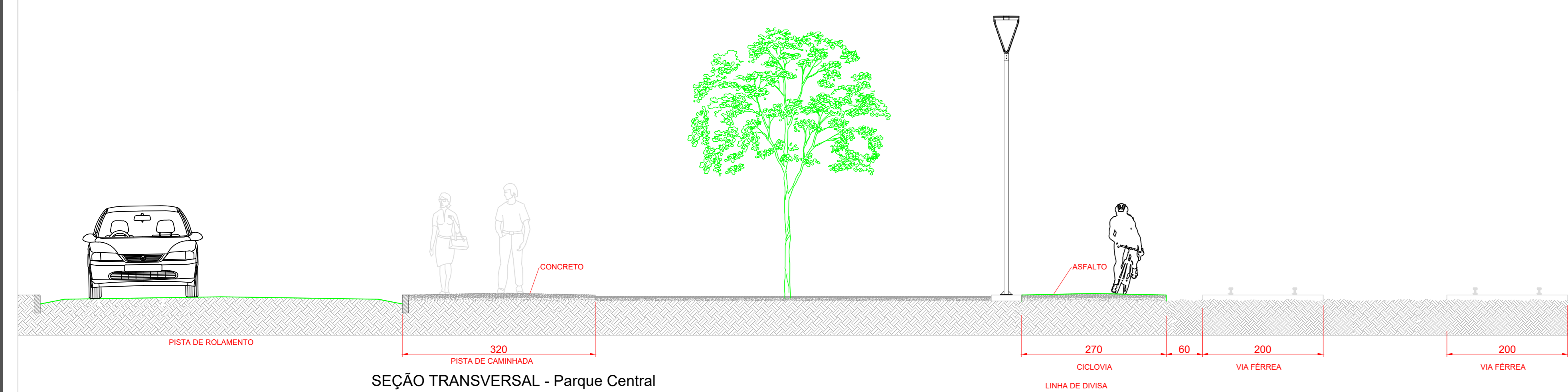


ESTAÇÃO FERROVIÁRIA

RUA OZORIO TIMERMANN

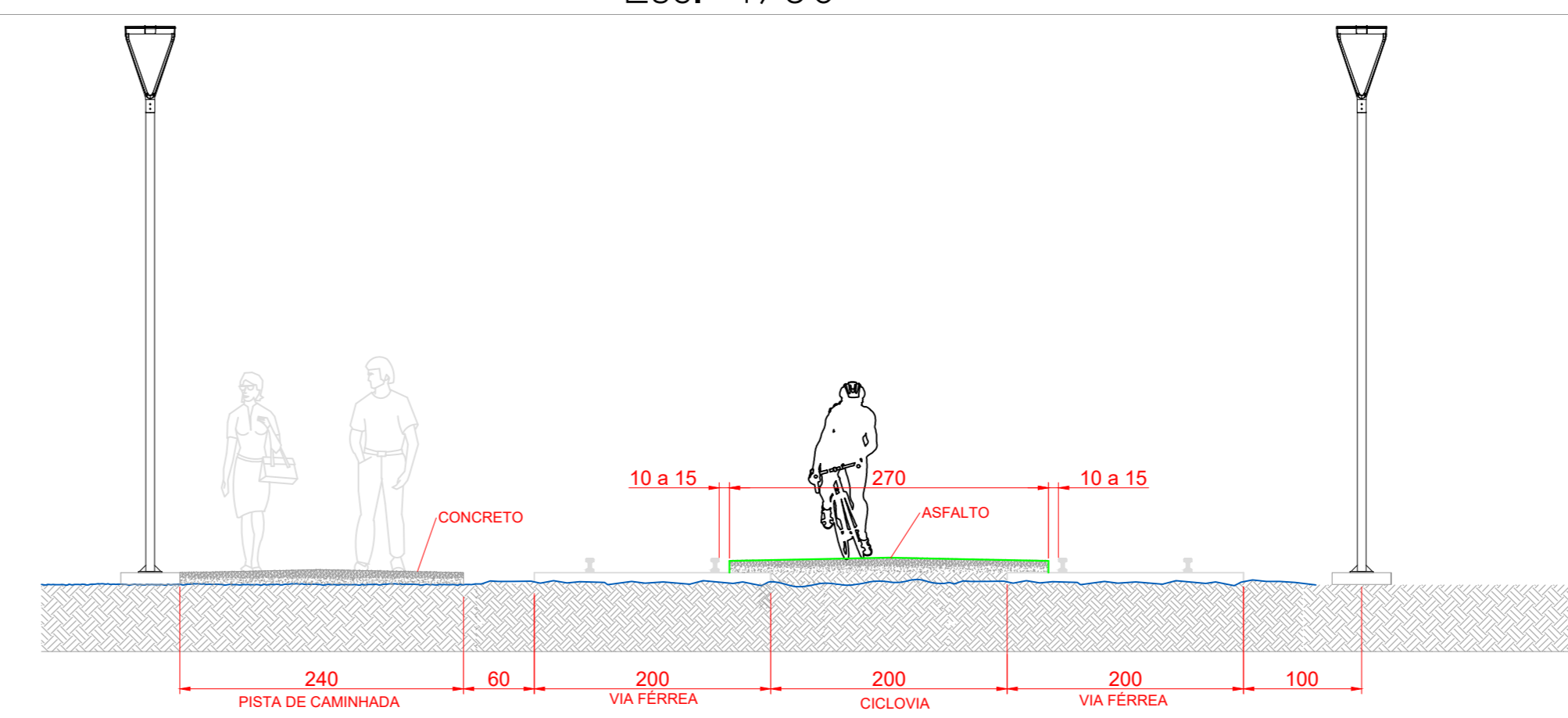
RUA OZORIO TIMERMANN

CORTE 3  
Esc. 1/50




SEÇÃO TRANSVERSAL - Parque Central

CORTE 4  
Esc. 1/50

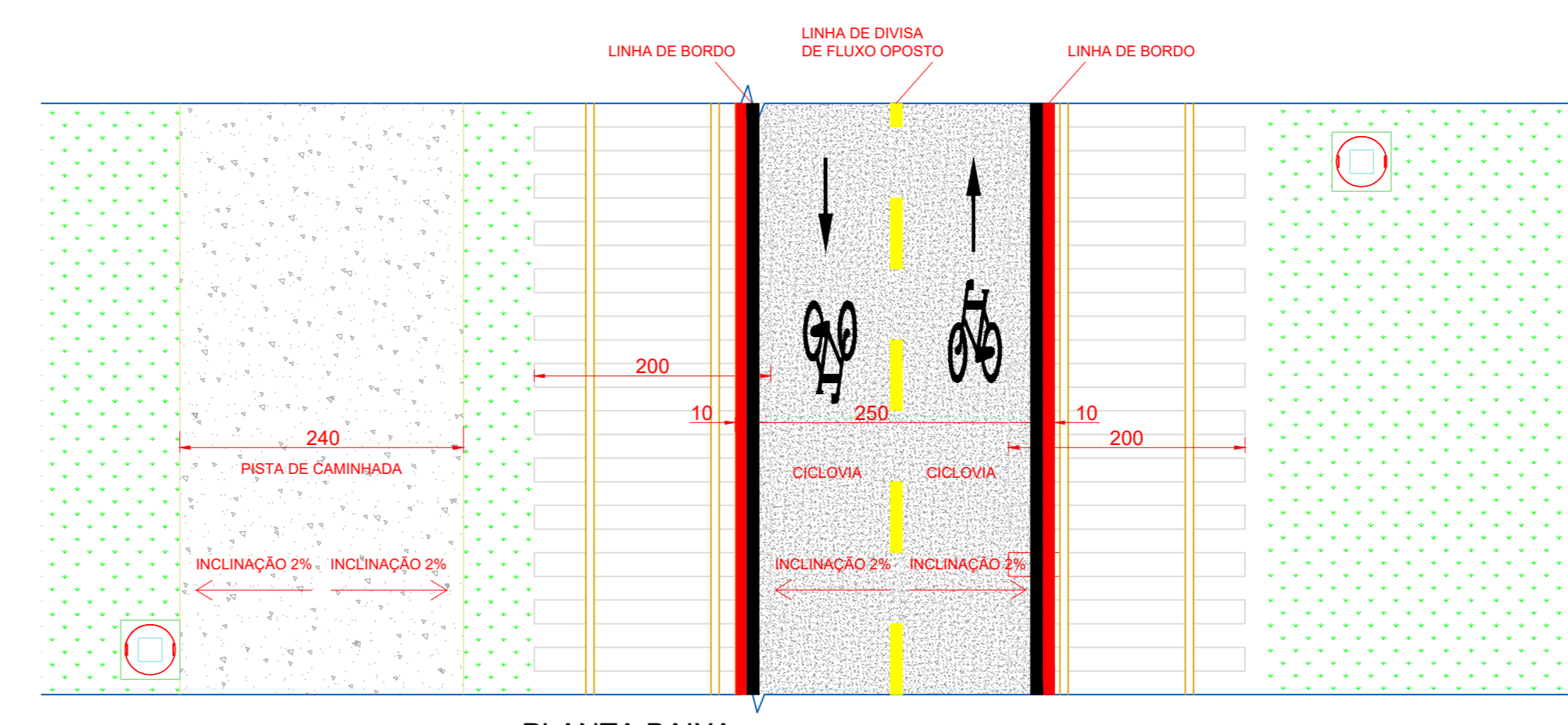


SEÇÃO TRANSVERSAL - Parque Central



PLANTA BAIXA

PLANTA BAIXA

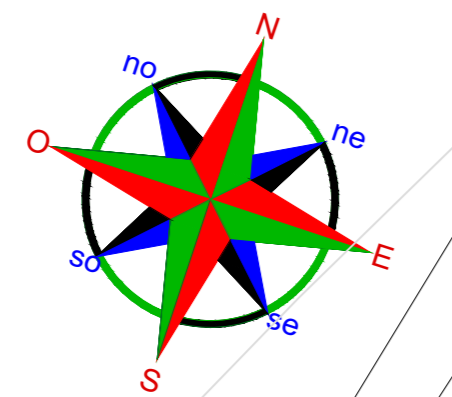
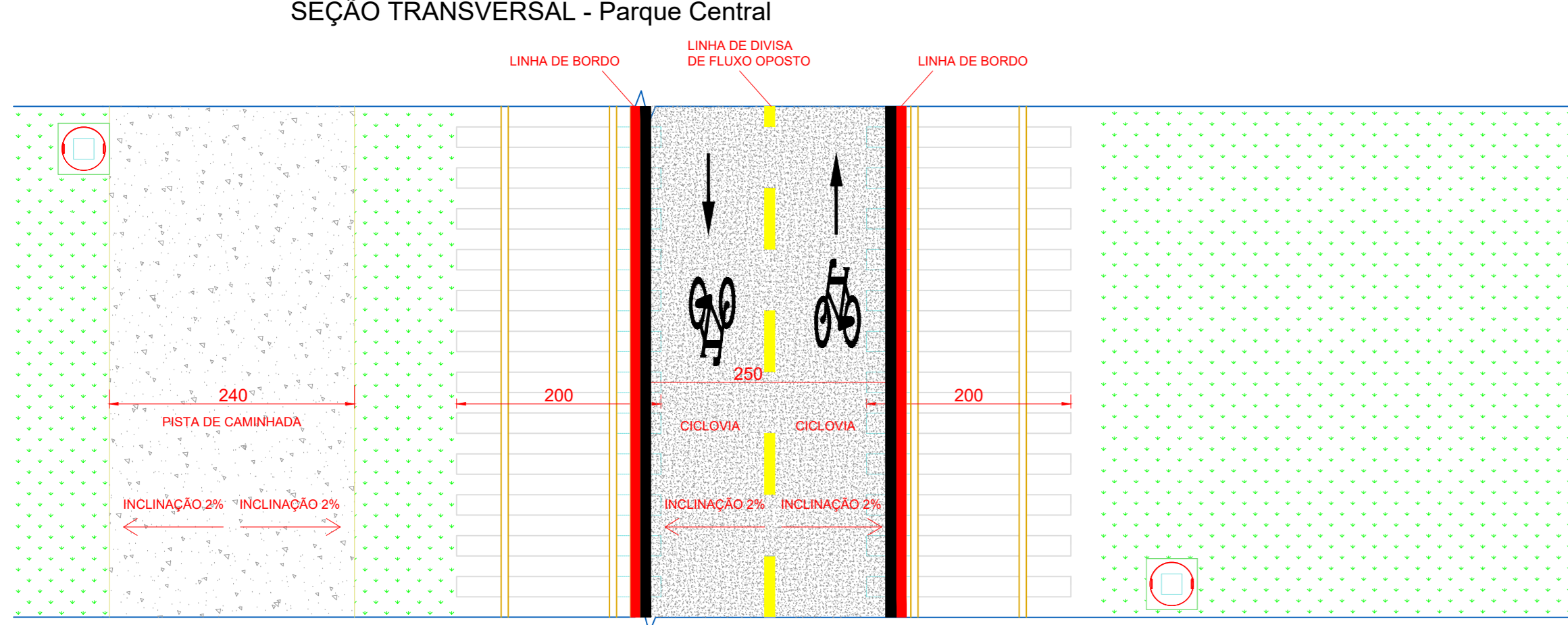
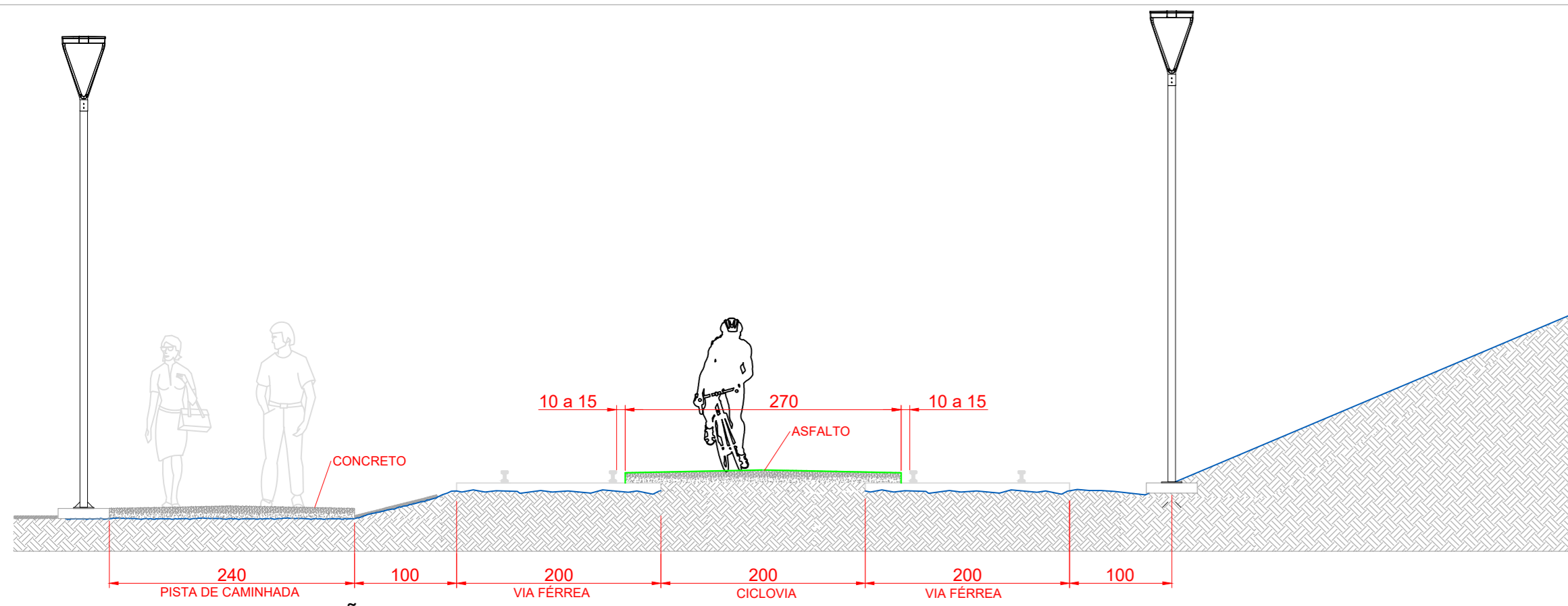


PLANTA BAIXA

Projeto: GEOMÉTRICO - PARQUE LINEAR DE CAÇADOR		FOLHA
<p><b>IPPUC</b> INSTITUTO DE PESQUISA E PLANEJAMENTO URBANO DE CAÇADOR</p>		08/10
Referência	PARQUE LINEAR DE CAÇADOR LEVANTAMENTO DE SERVIÇOS TRECHO ESTAÇÃO 31+10,00-72 COTADO	Data
Revisões	REVISÃO DO PROJETO 01	12 março 2020
Responsável Técnico	Área INDICADA	
Escala	1/250	
Arquivo	Desenho CABINE	
<small>ENG. CARINE MARCON CREA/SC 98.839-2</small>		



**CORTE 5**  
Esc. 1/50



RUA GETÚLIO VARGAS

Rua Benedito Ponciano

PARQUE CE  
JOSÉ ROSS  
RUA BEI

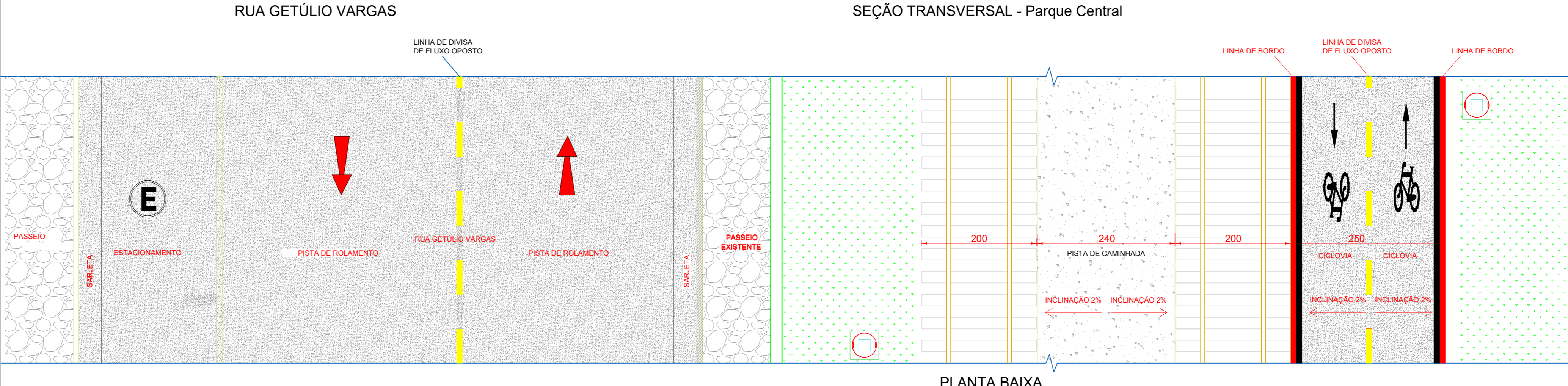
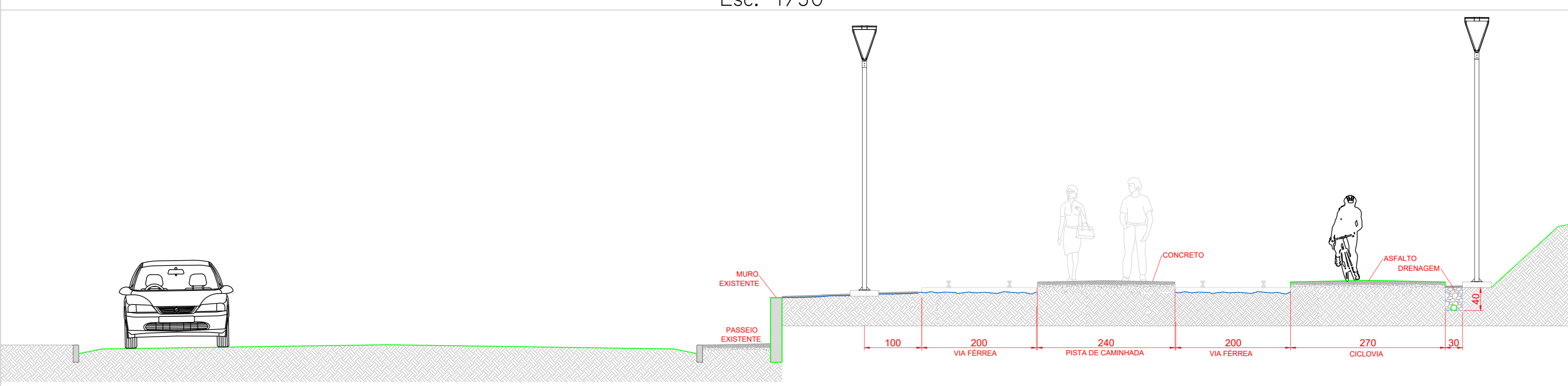
PARQUE CENTRAL  
JOSÉ ROSSI ADAMI

RUA OZORIO TIMERMANN

RUA OZORIO TIMERMANN

DÔ RIO BRANCO

**CORTE 6**  
Esc. 1/50



Projeto: GEOMÉTRICO - PARQUE LINEAR DE CAÇADOR

Referência: PARQUE LINEAR DE CAÇADOR  
LEVANTAMENTO DE SERVIÇOS  
TRECHO ESTACA 31+10,00-72  
COTADO

FOLHA: 09/10

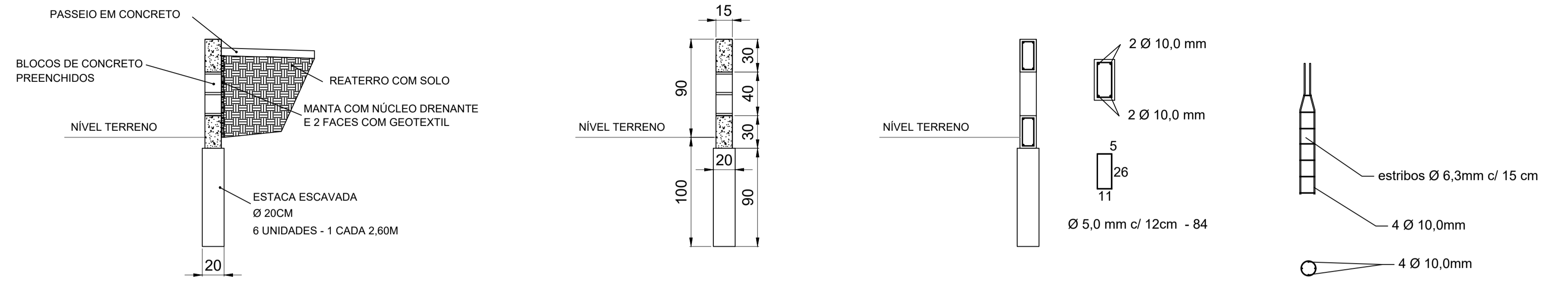
Data: 12 março 2020

Responsável Técnico: ENG. CARINE MARCON CREA/SC 98.839-2

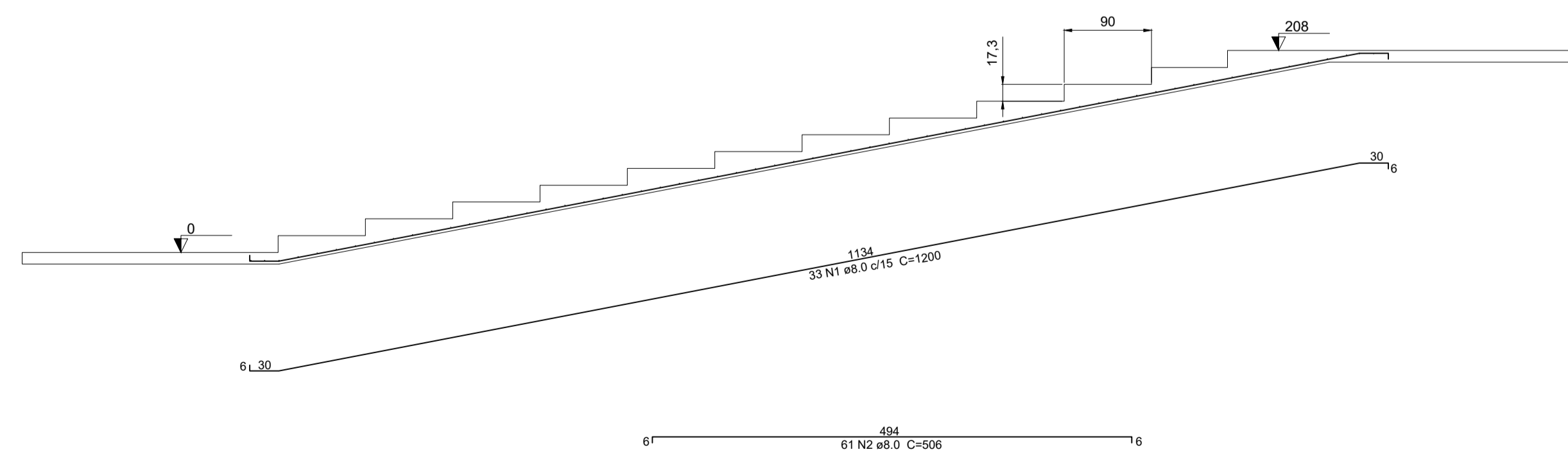
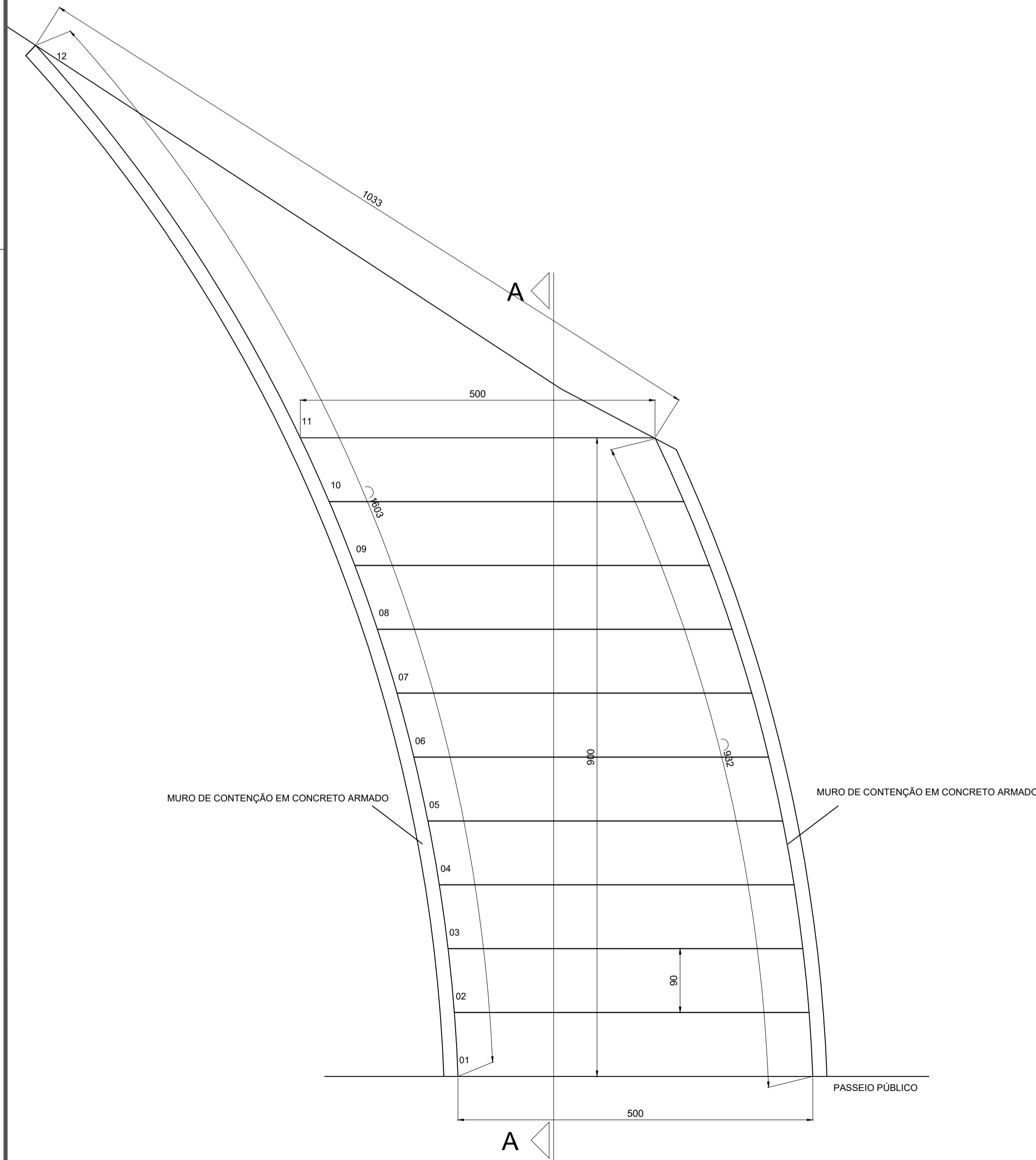
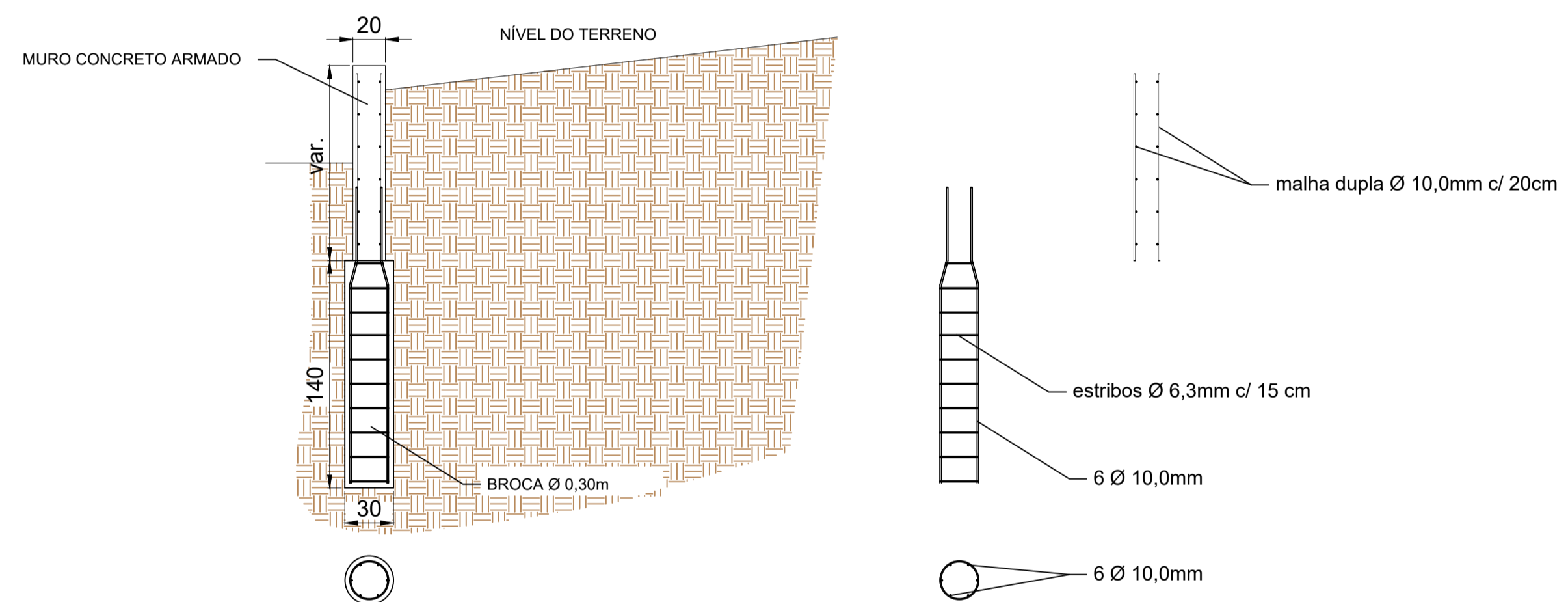
Área INDICADA  
Escala 1/250  
Desenho CARINE

Arquivo: D:\ARQUIVOS\2020\PROJETO\PARQUE LINEAR DE CAÇADOR\GEOMÉTRICO\ESTACA 31+10,00-72\GEOMÉTRICO\ESTACA 31+10,00-72.dwg

## MURO COM BLOCOS DE CONCRETO PREENCHIDOS



## MURO DE ARRIMO EM CONCRETO ARMADO



ESCADA EM CONCRETO ARMADO

Projeto GEOMÉTRICO - PARQUE LINEAR DE CAÇADOR	
 <p><b>IPPUC</b> INSTITUTO DE PESQUISA E PLANEJAMENTO URBANO DE CAÇADOR</p>	<p>Referência</p> <p>PARQUE LINEAR DE CAÇADOR LEVANTAMENTO DE SERVIÇOS TRECHO ESTACA 31+10,00-72 DETALHES</p>
	<p>FOLHA</p> <p><b>10/10</b></p>
<p>Revisões</p> <p>REVISÃO DO PROJETO 01</p> <p>-</p> <p>-</p> <p>-</p> <p>-</p>	<p>Data</p> <p>12 março 2020</p>
<p>Responsável Técnico</p> <p>Eng. CARINE MARCON CREA/SC 98.839-2</p>	<p>Área INDICADA</p> <p>Escala</p> <p>Desenho CARINE</p>
<p>Arquivo</p> <p>D:\BACKUP 2018\IPPUC\Projetos\PARQUE LINEAR 2017\AVANÇAR CIDADES\ALTIMAÇÕES CES\TRECHO ALTRECHO 2 - REINUMERADO\FINALIZAÇÕES 02020180916 - 11h46 - 02020180916.dwg</p>	