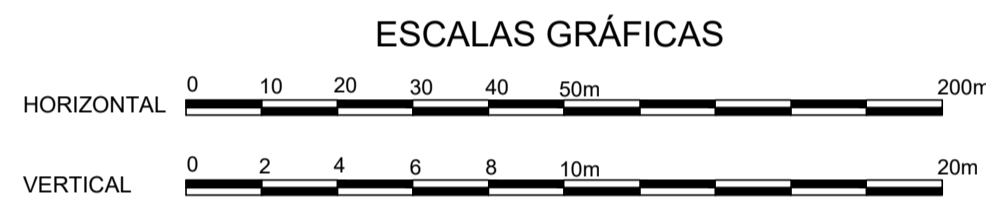


ESTAQUEAMENTO	O.P.P.	C.P.P.
00+10	130.620	130.473
01+10	130.636	130.636
02+10	131.000	130.655
03+10	131.000	130.848
04+10	131.000	130.764
05+10	130.120	130.658
06+10	129.160	129.884
07+10	128.536	128.319
08+10	127.455	127.455
09+10	126.744	126.615
10+10	125.554	125.554
11+10	124.818	124.417
12+10	123.430	122.893
13+10	121.203	121.203
14+10	120.000	120.000
15+10	118.818	117.852
16+10	117.852	117.852
17+10	116.508	116.508
18+10	115.588	115.588
19+10	114.818	114.818

PERFIL LONGITUDINAL
RUA DOMINGOS GIOVANI PEGORARO



LEGENDA

- LINHA DIVISÓRIA - SIMPLES CONTÍNUA
- LINHA DIVISÓRIA - SIMPLES SECCIONADA
- SETA INDICATIVA DE POSICIONAMENTO
- R19 - VELOCIDADE MÁXIMA PERMITIDA - 40km/h
- DR - IDENTIFICAÇÃO DENOMINAÇÃO DE RUA

PLANTA BAIXA - SINALIZAÇÃO
ESC. 1:1.000

PLANTA BAIXA - ESTAQUEAMENTO
ESC. 1:1.000

ESTADÍSTICA DAS ÁREAS


RUA DOMINGOS GIOVANI PEGORARO (est. 0+00 até est. 10+4,850)

EXTENSÃO	204,85m
LARGURA TOTAL	13,00m
PISTA ROLAMENTO (A PAVIMENTAR)	9,00m
PASSEIOS	2,00m (cada)
GUARDA RODAS	51,44m²
ÁREA A PAVIMENTAR	1.895,09m²
MEIO FIO	410,00m

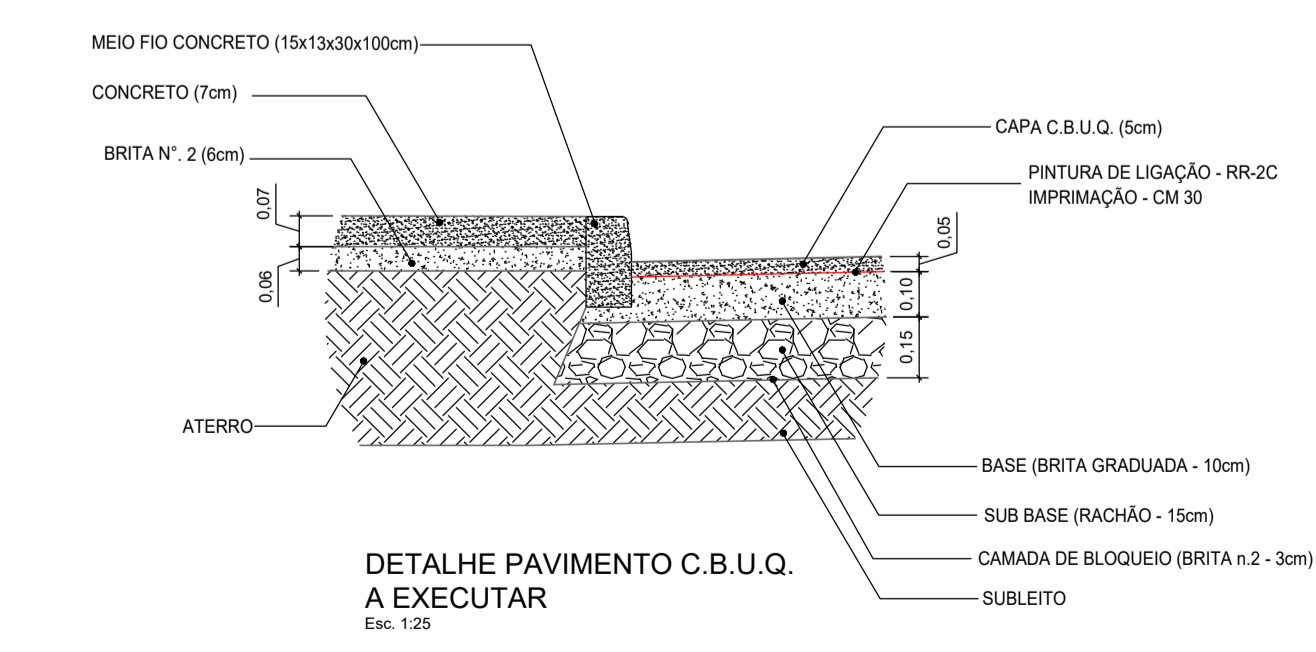
PAVIMENTAÇÃO
ESC. 1:1.000

LEGENDA

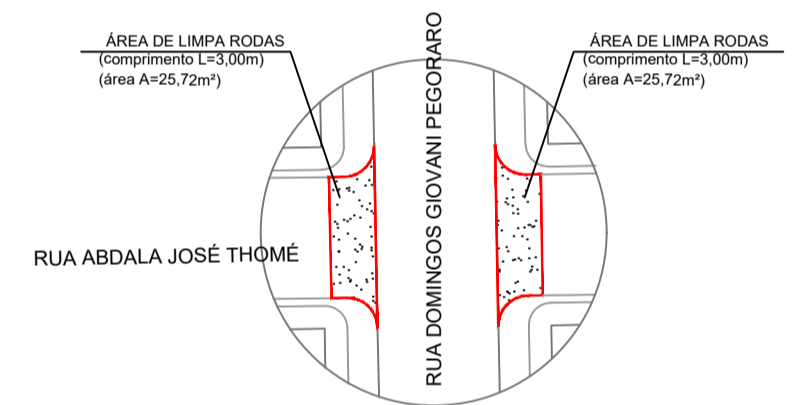
- C.B.U.Q.
- CAÇAMENTO
- SIA PAVIMENTAÇÃO
- ENTRADA DE GARAGEM



SEÇÃO TRANSVERSAL
Esc. 1:50



DETALHE PAVIMENTO C.B.U.Q. A EXECUTAR
Esc. 1:25



DETALHE CRUZAMENTO 01
RUA DOMINGOS GIOVANI PEGORARO COM RUA ABDALLA JOSÉ THOME
ESC. 1:500


SINALIZAÇÃO VERTICAL

DENOMINAÇÃO DE RUA



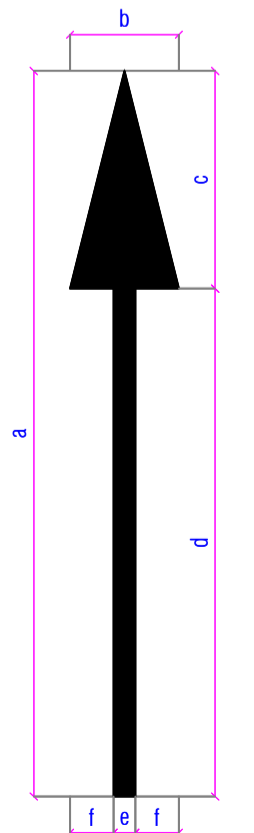
SINALIZAÇÃO VERTICAL

DE REGULAMENTAÇÃO



SETAS INDICATIVAS DE POSICIONAMENTO NA PISTA

PARA EXECUÇÃO DE MOVIMENTOS

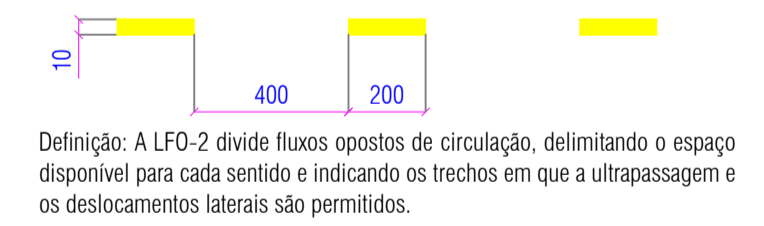


Dimensões (m)

a	b	c	d	e	f
5,00	0,75	1,50	3,50	0,15	0,30

Obs:
- Cotas em metros;
- Cor: Branca;
- Sem escala;

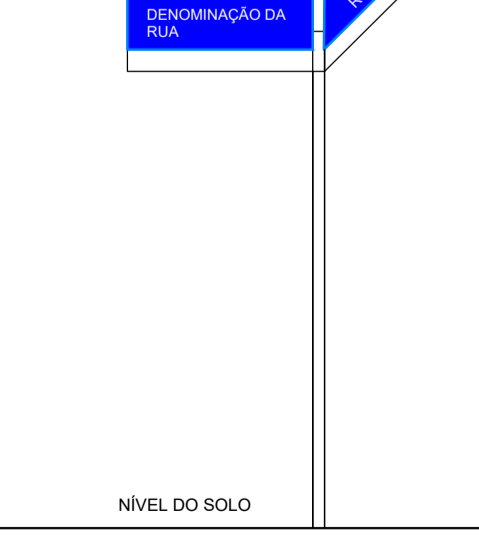
LINHA SIMPLES SECCIONADA (LFO-2)



Definição: A LFO-2 divide fluxos opostos de circulação, delimitando o espaço disponível para cada sentido e indicando os trechos em que a ultrapassagem e os deslocamentos laterais são permitidos.

Obs:
- Cotas em centímetros;
- Cadência (t : e = 1 : 2);
- Cor: Amarela;
- Sem escala;

PLACA DR



NÍVEL DO SOLO



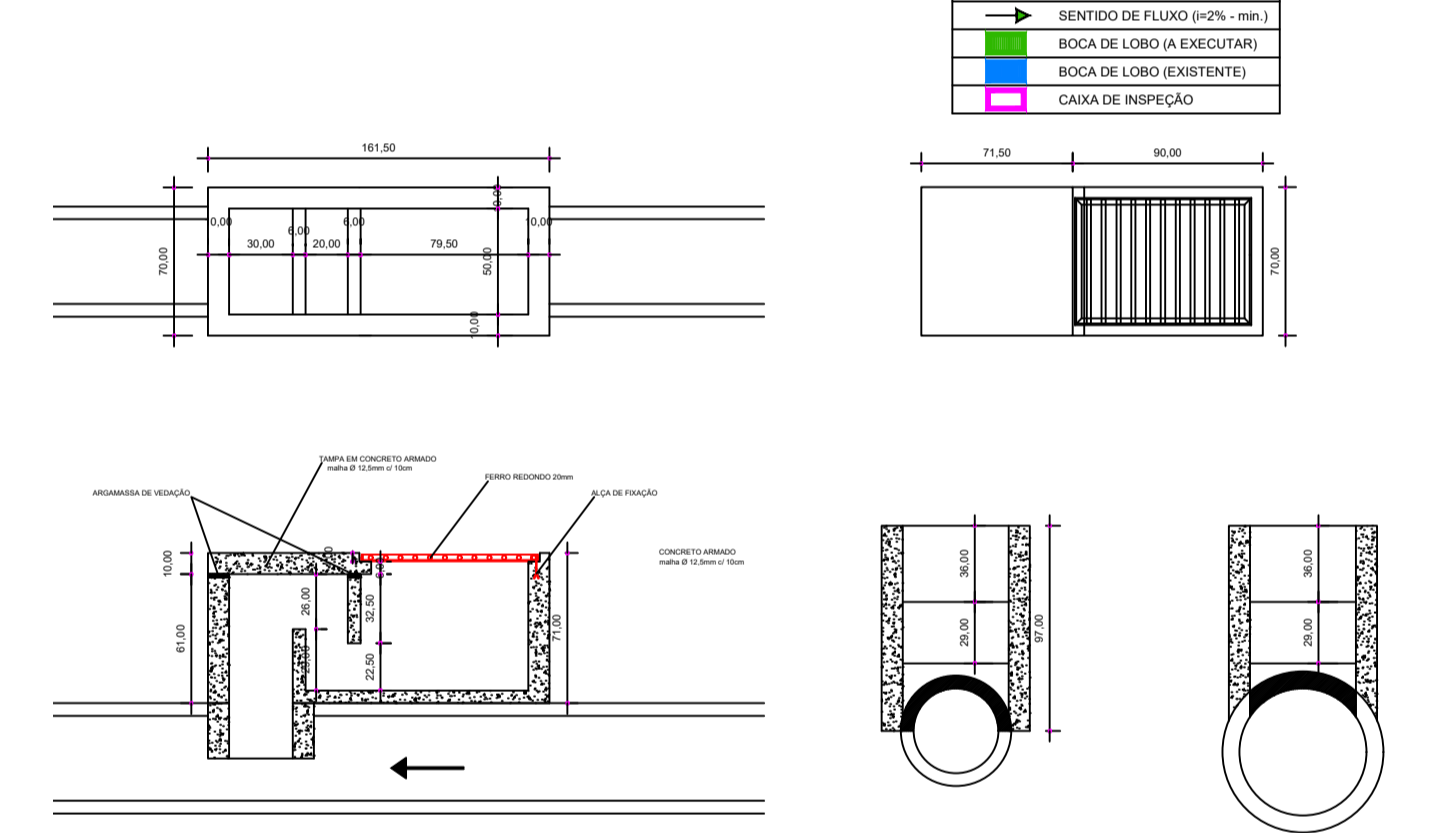
CARACTERÍSTICAS DAS PLACAS DE IDENTIFICAÇÃO DE RUAIS DO ATIVIDADE DE TRÁFEGO URBANO

FORMA	COR
RETANGULAR	BRANCA
RETANGULAR	BRANCA
RETANGULAR	BRANCA
RETANGULAR	BRANCA

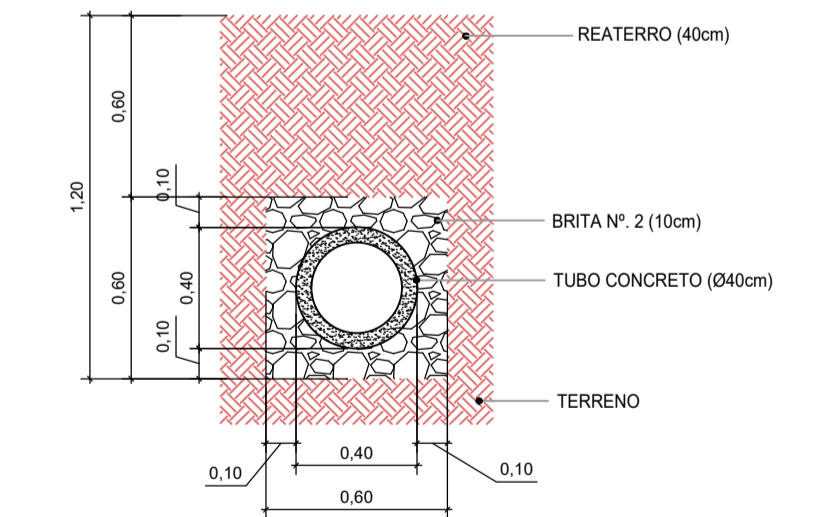
Fonte: Normativa Municipal nº 001 de 12 de dezembro de 2017.

DRENAGEM

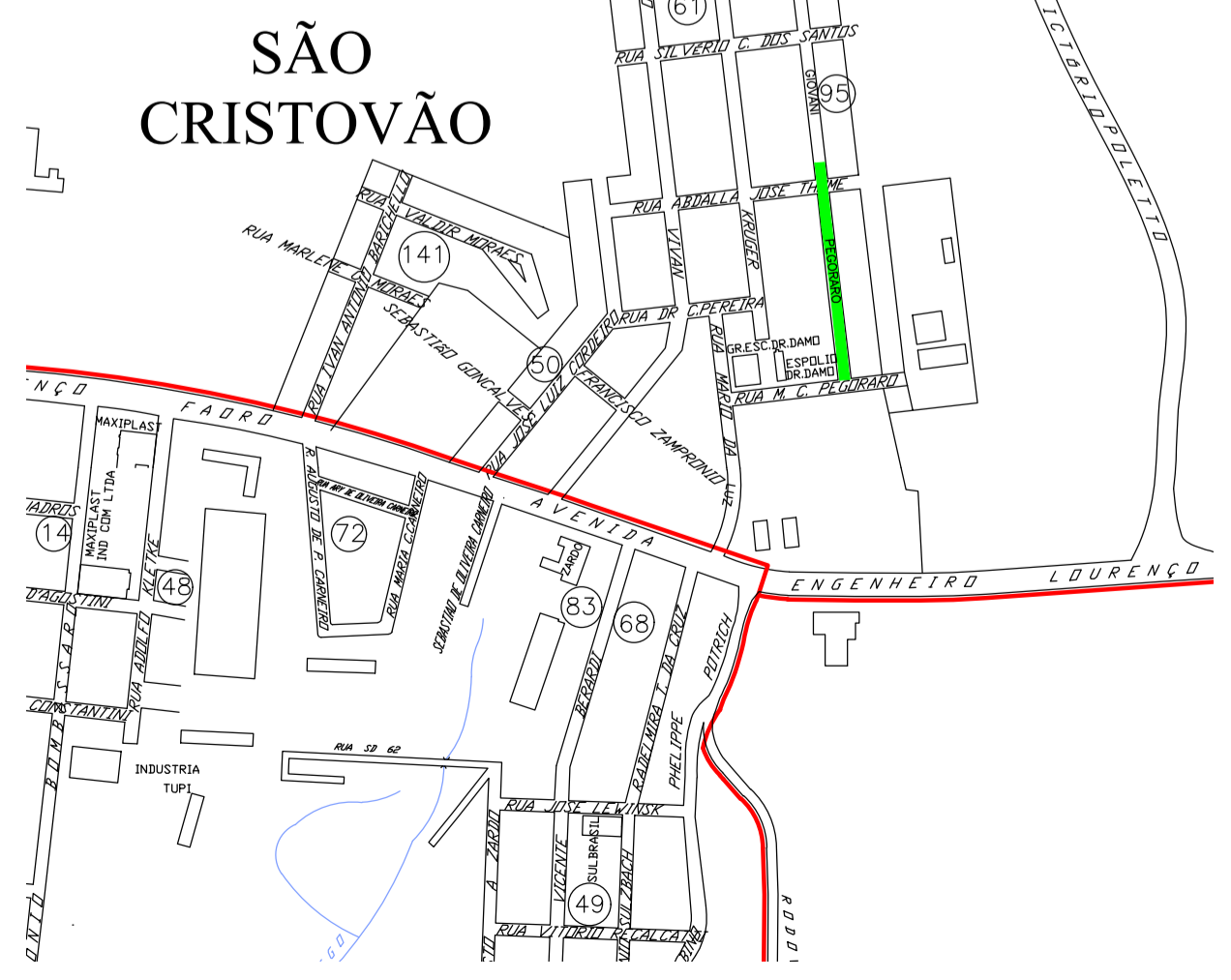
ESC. 1:1.000



DETALHE BOCA DE LOBO
ESC. 1:25



DETALHE DRENAGEM PLUVIAL - Ø40
A EXECUTAR
Esc. 1:25



LOCALIZAÇÃO
ESC. 1:750

Projeto PAVIMENTAÇÃO - RUA DOMINGOS GIOVANI PEGORARO

	Referência	FOLHA
	ESTAQUEAMENTO E PLANALTIMÉTRICO PAVIMENTAÇÃO, PERFIL LONGITUDINAL DRENAGEM, SINALIZAÇÃO E DETALHES	01/03
Revisões	Data	9 janeiro 2019
Responsável Técnico	Área	1.895,09m²
Eng. civil Taise Teodozio CREA SC 071664-1	Escala	INDICADA
	Desenho	TAISE
	Arquivo	01-PAVILRUA01-RUA DOMINGOS GIOVANI PEGORARO-RUA DOMINGOS GIOVANI PEGORARO 2.dwg